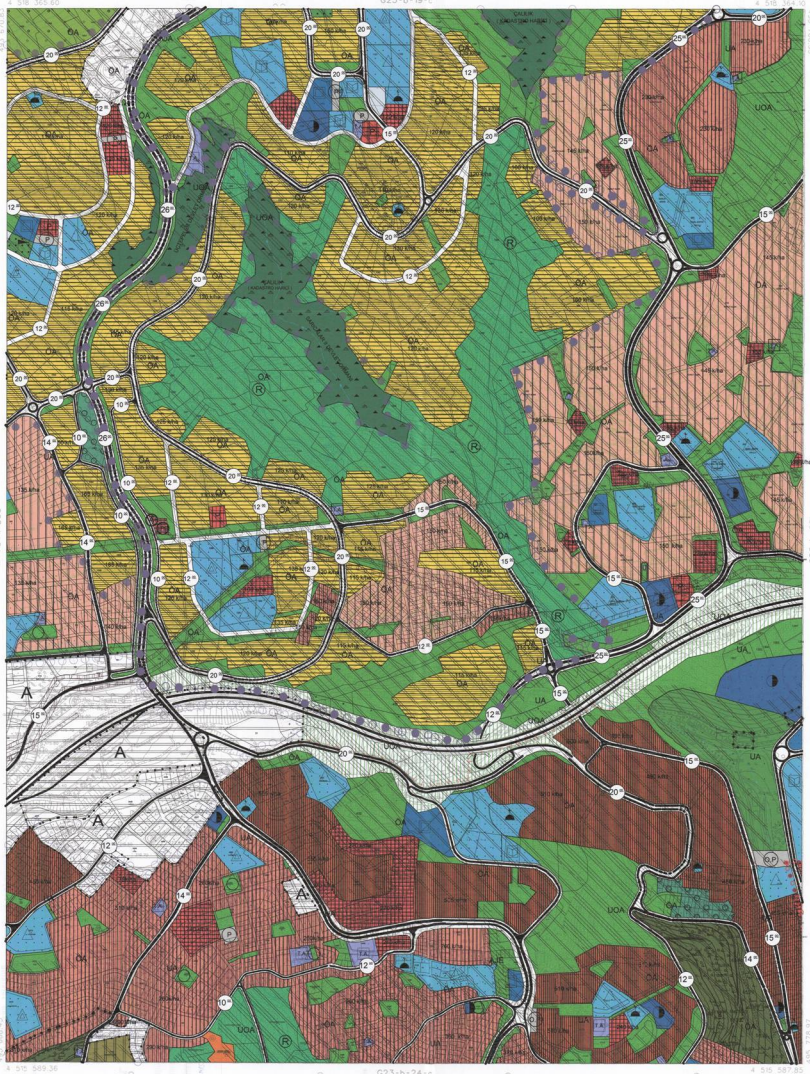


KOCAELI
G23-b-24-b

ONAY

Kocaeli Bölgesel Etilerleşme
Tehnikleri - Fotoğrafik Harita
Yatırım - Kocaeli İle 1:5000
Ölçekli Bölge Haritası, Harita 2004
Şehir İmar Kanununa Tarz Modifikasyon
Gözetilerek Hazırlanmıştır.

15.05.2008



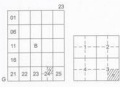
1:5000

Haritanın 2005 Tarihteki İhtiva Fotoğrafından Üretilmiştir
Yatırım Firması: ANA-KEST Planlama Şirketi, Harita
Mühürü Harita Sanayi Ticaret Ltd. Şti.

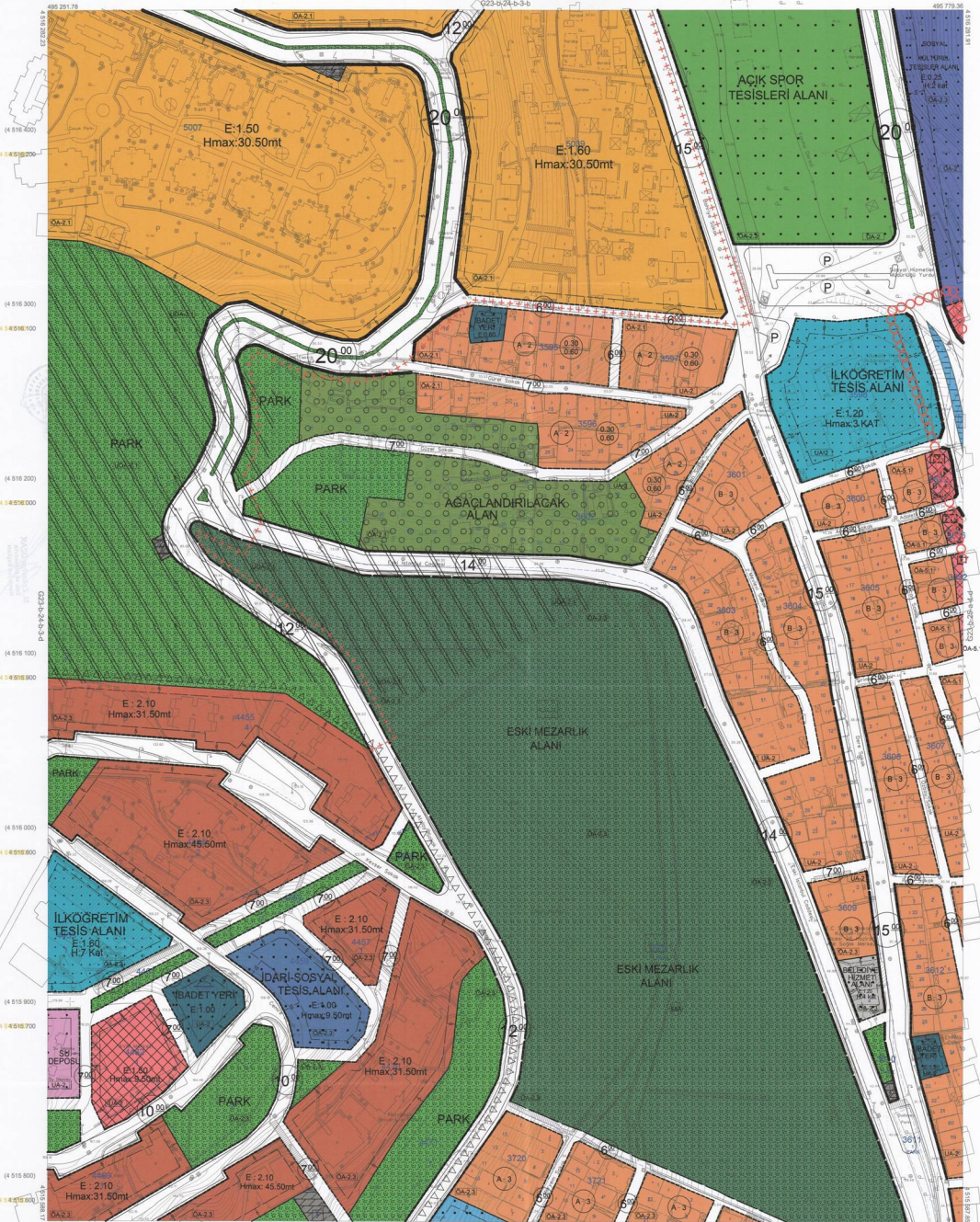
KONTROL
Harita Mühürü Harita Sanayi Ticaret Ltd. Şti.
Harita Mühürü Harita Sanayi Ticaret Ltd. Şti.
Harita Mühürü Harita Sanayi Ticaret Ltd. Şti.

Harita Mühürü Harita Sanayi Ticaret Ltd. Şti.
Harita Mühürü Harita Sanayi Ticaret Ltd. Şti.

KOCAELI - G23-b-24-b



İZMİT İLÇESİ (Bekirpaşa Beldesi)
KOCAELİ
G23-b-24-b-3-c



Kocaeli Büyükşehir Belediyesi
İmarat ve Kentsel Dönüşüm Dairesi Başkanlığı
Kocaeli İmarat ve Kentsel Dönüşüm Dairesi Başkanlığı
İmarat ve Kentsel Dönüşüm Dairesi Başkanlığı
17.08.2011



İZMİT İLÇESİ (Bekirpaşa Beldesi) G23-b-24-b-3-c
KOCAELİ

Koordinatlar ve pafta bölünmesi en son güncellenmiş
TUTANAK ve pafta 2008-2009 raporunda, GRSB rapor ve
Tehniksel Memorir (TM) bilgilerine dayanmaktadır.
Ağustos 2010 tarihinde yapılan mülki hava fotoğrafından
çıkarılmış yapılar sadece çizgiyle gösterilmiştir.
Yükseklik Fikri : KUTLUYERİ HARİTA A.Ş.
ÇETINKAYA İMAR A.Ş.
(İmar Şirketi)

PROJE YÖNETİCİSİ
ALAN ÇETINKAYA
Harita Mühendisi

1:1000

HARİTA MÜHÜRÜ
SELM SAYDAN
Harita Mühendisi
DİLEK AYDIN
Harita Mühendisi
EĞREK AKIŞ
Harita Yüksek Mühendisi
HAKAN İLHAN
Harita Mühendisi

KONTROL
HALHAZIR HARİTA ŞİFİ
SİMİL BAYRAK
Harita Mühendisi
SİMİL BAYRAK
Harita Mühendisi

PROJE YÖNETİCİSİ
HARİTA ŞUBESİ MÜDÜRÜ V.
SİMİL BAYRAK
Harita Mühendisi

KOCAELI
G23-b-25-a

G23-b-25-d

4 518 363.000



ÖNAY
Kocaeli Bölgesinde Belirli
Tarihten Sonraki Fotoğraflardan Üretilmiş
Haritanın Kocaeli Şehiri M. 1/5000
Özellik Sayısı Haritası Harita 23a
Şehir İskele Çiziminde Üretilmiştir
Ölçe: 1/5000

15.08.2008



Harita No: G23-b-25-a
Harita Ölçeği: 1/5000
Harita Yılı: 2008
Harita No: G23-b-25-a
Harita Ölçeği: 1/5000
Harita Yılı: 2008



4 518 000
4 517 500
4 517 000
4 516 500
4 516 000

496 000 496 100 496 200 496 300 496 400 496 500

Harita: 2008 Tarihli Havuz Fotoğraflarından Üretilmiştir
Yapma: FİRE - AKI-EKİT Proje: SAKİYE SİTELERİ
Mevzuat: İskele Çizimi T.C. M. 1/5000

Proje Müdürü
Hasan TUNAL SİDOR
Proje Müdürü
Hasan TUNAL SİDOR

1:5000

KONTROL
MUSTAFA ÇETİNKAYA
MUSTAFA ÇETİNKAYA
MUSTAFA ÇETİNKAYA

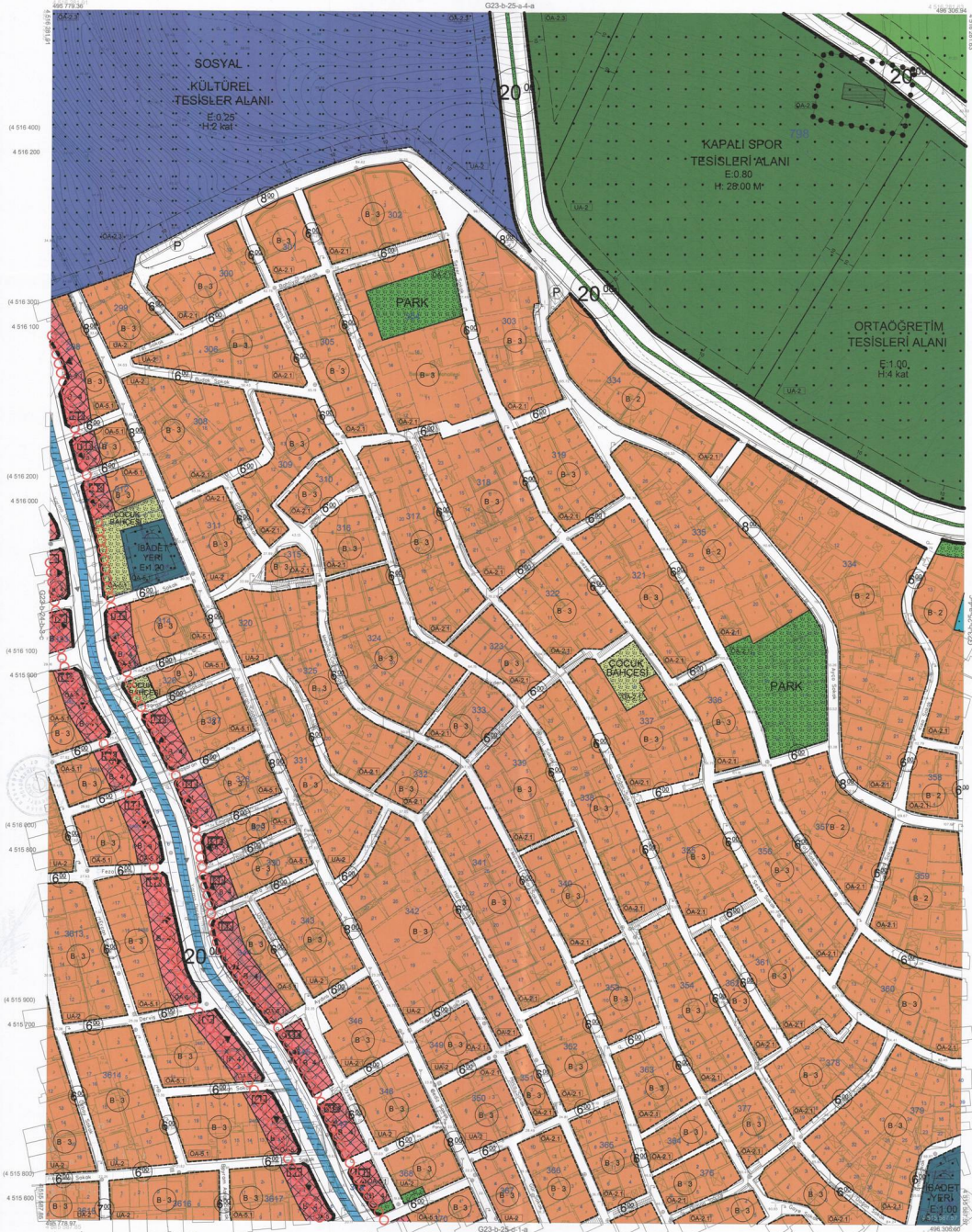
KOCAELİ - G23-b-25-a

01	02	03	04	05	06	07	08	09	10	11	12	13	14	15	16	17	18	19	20	21	22	23	24	25	26
01	02	03	04	05	06	07	08	09	10	11	12	13	14	15	16	17	18	19	20	21	22	23	24	25	26

İZMİT İLÇESİ (Bekirpaşa Beldesi)

KOCAELİ

G23-b-25-a-4-d



Kocaeli Bölüğüne Beldesiyer
tarafından Planlama ve inşaat
yönetim Kocaeli İline 41 111000
Ağırlık sayılı Harita ve Harita 3194
sayılı İmar Kanunu 7/a maddesine
göre hazırlanmış ve onaylanmıştır.
17.06.2011



İZMİT İLÇESİ (Bekirpaşa Beldesi) G23-b-25-a-4-d
KOCAELİ

1:1000

Koordinatlar ve pafta bölünmesi en son güncellenmiş
TUTGUYa bağı 2005 e göre, GRS90 ulusal ve
Terrestrial Mercator (TM) izdüşümünde düzenlenmiştir.
Ağustos 2010 tarihinde çekilen resmi hava fotoğraflarından
çizimlerin hazırlanması için çizim yapılmıştır.
Yatırım Firması: KUTULBAY HARBİTA.Ş
DETAYKAYA İMAR A.Ş.
(Ortak Çizim)

PROJE YÖNETİCİSİ
ALTAN ÇETİNKAYA
Harita Mühendisi

Harita Mühendisi SELİM SAYDAN
Harita Mühendisi DİLEK AYDIN
Harita Yüksek Mühendisi ESREP AKOŞ
Harita Yüksek Mühendisi HAKAN İLHAN

İNŞAAT
HALHAZIR HARİTA BEŞİ
SİMAL BEYREK
Harita Mühendisi

PROJE YÖNETİCİSİ
HARİTA BÜŞE MODURU V.
SİMAL BEYREK
Harita Mühendisi

KOCAELİ
G23-b-25-d

G23-b-25-a



ONAY

Kocaeli Büyükşehir Belediyesi
Ticaret Bakanlığı Yatırımlar
Yatırımlar Kocaeli İskele 401 15000
Şifreli Çizim Yatırım Harita 3194
Şehir İmaratın Tarih Haritası
İskele Haritası ve Çizim

15.06.2008



Harita No: G23-b-25-d
 Harita Ölçeği: 1:5000
 Harita Yılı: 2008
 Harita Çizim Tarihi: 15.06.2008
 Harita Çizim Yeri: Kocaeli Büyükşehir Belediyesi
 Harita Çizim Birimi: Yatırımlar Yatırımlar Kocaeli İskele 401 15000
 Harita Çizim Sorumlusu: Şifreli Çizim Yatırım Harita 3194
 Harita Çizim Sorumlusu: Şehir İmaratın Tarih Haritası İskele Haritası ve Çizim

Harita: 2008 Tarihli Hava Fotoğrafından Üretilmiştir.
Yapılan Firm: ANK-KENT Planlama Sanatçılık Harita
Mühür: İmarat Sanayi Ticaret Ltd Şti.

Proje Mühürü: Proje Mühürü
Harita Tarih: 15.06.2008 Harita: 15.06.2008
Mühür: Harita Sanayi Ticaret Ltd Şti.

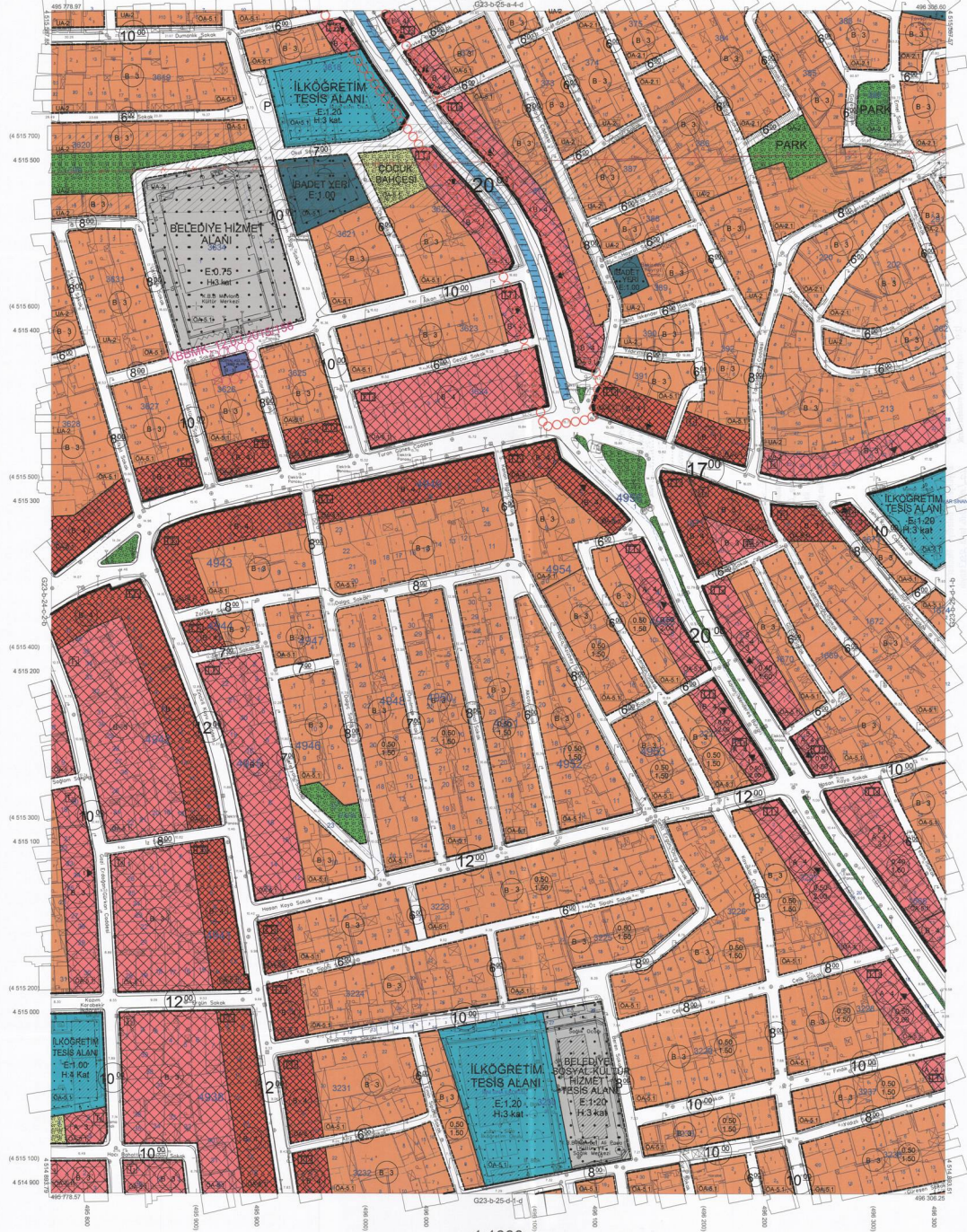
1:5000

KONTROL
 Harita Mühürü: Harita Mühürü
 Harita Mühürü: Harita Mühürü
 Harita Mühürü: Harita Mühürü

KOCAELİ - G23-b-25-d

İZMİT İLÇESİ (Bekirpaşa Beldesi)
KOCAELİ

G23-b-25-d-1-a



Kocaeli Bölgeyi Beldeleştilerinden Planlamaya Yönelik Kocaeli İline 41.11.2000 Tarihi Kararıyla Hükümet Kararı 5194 Sayılı İmar Kanununa İlişkin Maddeye Göre Hazırlanmıştır. 17.08.2011



455 278.87
451 500
451 600
451 400
451 500
451 300
451 400
451 200
451 300
451 200
451 000
451 100
451 900

İZMİT İLÇESİ (Bekirpaşa Beldesi) G23-b-25-d-1-a
KOCAELİ

1:1000

Koordinatlar ve zafra bölünmesi en son genellemenin TUDGA'ya bağlı 2005 ö. raporunda, GRSB02 elipsoid ve Transversal Mercator (TM) projeksiyonunda bildirilmiştir. Ağustos 2010 tarihinde yapılan reviziyon harita bilgileriyle değiştirilmiştir. Harita esaslı çizimdir. Yatay ölçek: 1/1000

PROJE YÖNETİCİSİ
ALTAN ÇETİNKAYA
Harita Mühendisi

HARİTA MÜHENDİSİ
SELMİ BAĞDAN
Harita Mühendisi
DİLEK AYDIN
Harita Mühendisi
ESREF AKOĞ
Harita Mühendisi
HAKAN İLHAN

KONTROL
HALİHAZIR HARİTA İŞİ
İSMAİL SEYİDİ
Harita Mühendisi

PROJE YÖNETİCİSİ
HARİTA ŞUBE MÜDÜRÜ V.
SERPİL ÖZLER
Harita Mühendisi